



Visión compartida para su manejo integral

Marismas Nacionales es un ecosistema de importancia local, nacional e internacional, que abarca desde el sur de Sinaloa hasta el centro de Nayarit. En esta región, la ciudadanía e instituciones gubernamentales estamos desarrollando un proceso participativo para construir una Visión común que logre el ordenamiento de las actividades económicas.



ETAPA 1

SITUACIÓN ACTUAL DEL TERRITORIO

RESULTADOS

La información aquí presentada corresponde a la Etapa 1 y es el resultado de la revisión y análisis de información existente, así como la aportada por los usuarios del territorio de Marismas Nacionales en los talleres realizados en agosto de 2017.

Objetivos de la Etapa 1



1 Identificar cuáles son los recursos naturales que brinda el territorio.



2 Determinar cuáles son los recursos que cada uso del territorio o sector productivo necesita para el mejor desarrollo de sus intereses.

Ganadería

META AL 2024
El valor, cantidad y calidad de la producción se incrementó

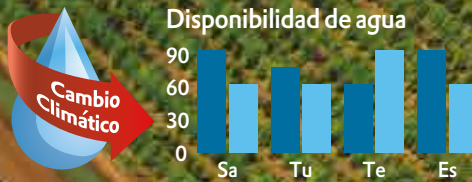


Ganado entra a enramadas

Forrajes contaminados

Agricultura

META AL 2024
La producción se incrementó y diversificó



Envases agrícolas tóxicos

Canales agrícolas de desagüe

Ganado afecta cultivos de ostión

Acuicultura

META AL 2024
El valor de la producción se incrementó y se diversificó

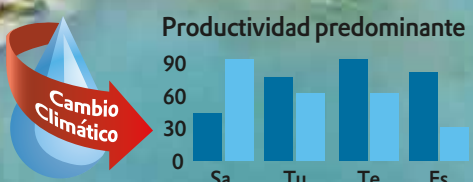


Filtración de líquidos altamente contaminantes en esteros.

Descarga de aguas residuales de granjas

Pesca

META AL 2024
La producción se incrementó y diversificó



Artes y técnicas de pesca nocivas ("purineo")

Turismo

META AL 2024
La oferta turística se incrementó por políticas públicas




Motores obsoletos

Turistas sin cultura ambiental

Academia y conservación

META AL 2024
Marismas Nacionales mantuvo el 100% de su estructura y funcionamiento ecosistémico



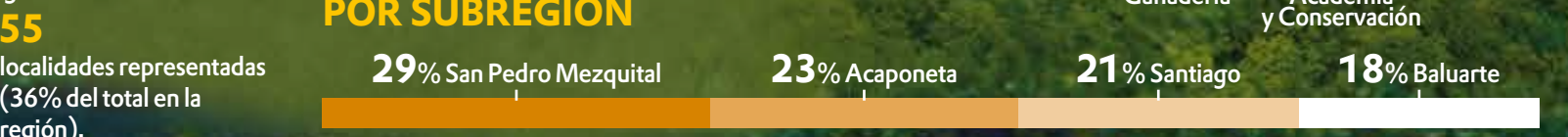
¿QUÉ SIGUE?

- Delinear claramente para la ciudadanía y autoridades competentes:
1. El estado que guardan los recursos naturales, los sectores productivos, las poblaciones y la actividad de las autoridades.
 2. Hacia dónde se va si todo sigue igual o se definen nuevos cursos de acción de sociedad y autoridades.

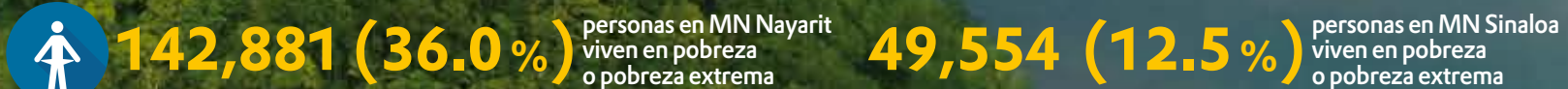
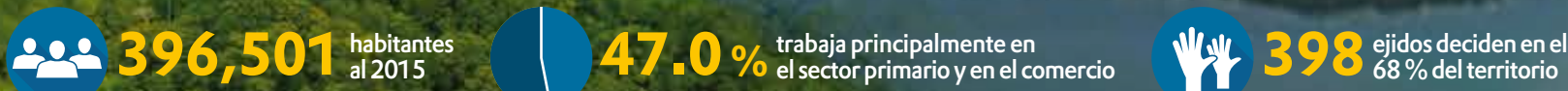
ORGANIZACIÓN CIUDADANA PARA EL DESARROLLO DEL PROCESO

Con una representatividad y participación ciudadana de 20 representantes de los seis sectores (4 de agricultura, 4 de pesca, 4 de acuicultura, 3 de academia y conservación, 3 de ganadería, 2 de turismo), se está beneficiando al proceso y sus productos, el cual debe seguir siendo acompañado y empujado por el Grupo Promotor.

PARTICIPACIÓN CIUDADANA EN LOS TALLERES



INFORMACIÓN SOCIOECONÓMICA EN MARISMAS NACIONALES (MN)



PROBLEMÁTICA COMPARTIDA: CONTAMINACIÓN



SIMBOLOGÍA

Sa = Santiago Ix. Tu = Tuxpan Te = Tecuala Es = Escuinapa

■ Intensidad ■ Extensión

■ Contaminación más relevante según los sectores % Conflictos percibidos para toda la región

Este proyecto se realiza bajo el patrocinio de Fundación Gonzalo Río Arronte, Institución de Asistencia Privada; así como de The David & Lucile Packard Foundation.