

RESULTADOS ETAPA 3

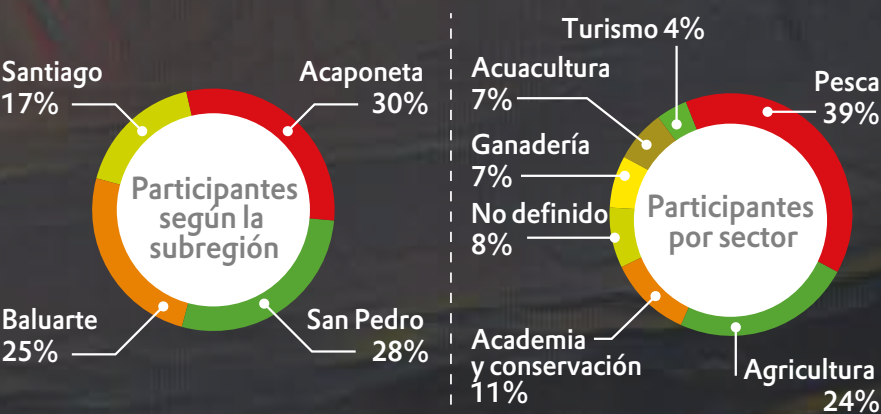
Alternativas para el uso del territorio.

La información se dividió en dos partes: la primera incluye cómo las actividades productivas se interrelacionan con el medio ambiente, y las modificaciones que han causado en el territorio.

La segunda fue la proyección a futuro (al 2045) con tres escenarios: a) el tendencial: se mantienen las tendencias de uso actual, b) contextual: se agregan los megaproyectos al escenario tendencial, y c) el escenario estratégico, para cambiar las tendencias de uso actual del territorio y asegurar la permanencia de los recursos naturales necesarios para las comunidades y las actividades productivas.

Participación ciudadana en los talleres

200 personas 52 localidades



Nuestra relación con el territorio

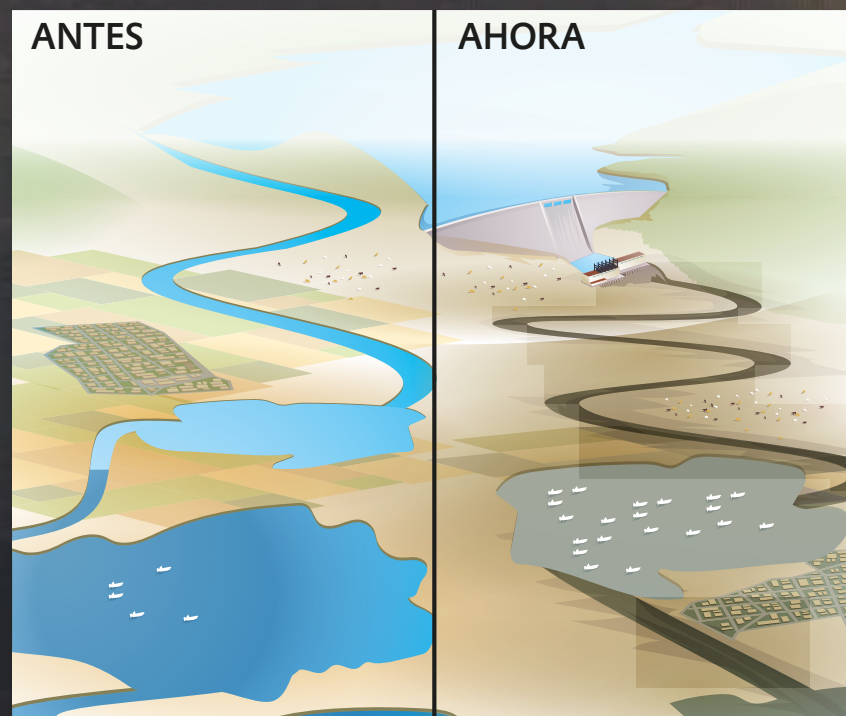
¿Cómo producimos en nuestras comunidades?

El sistema social - ambiental

- Modificamos el territorio
- Usamos agua
- Contaminamos el agua
- Degradamos el suelo
- Generamos residuos

¿Podemos seguir produciendo de la misma manera?


*Ilustración con fines demostrativos.



Resultados

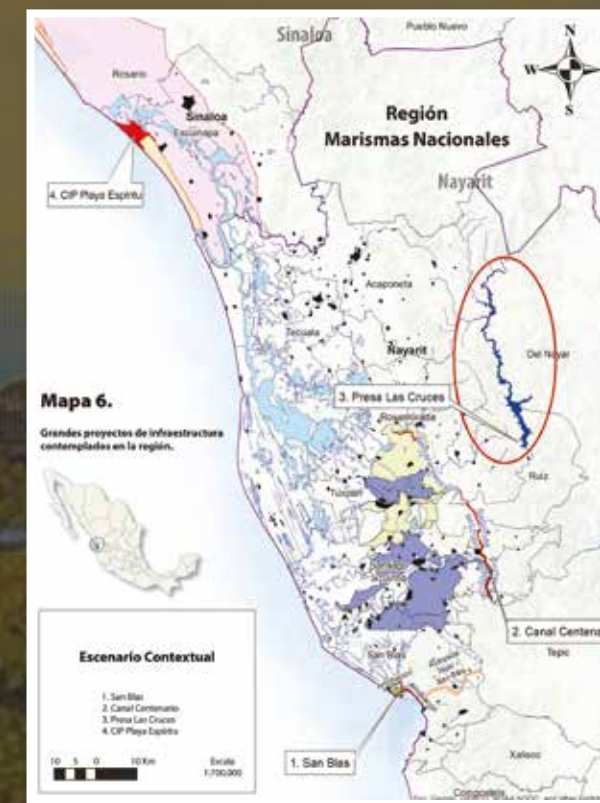
1. Escenario tendencial

Si seguimos haciendo las cosas de la misma manera, para el 2026 las actividades productivas ya no contarían con recursos naturales y entrarán en una crisis severa, con posibilidades de no retorno.



2. Escenario contextual

Si al escenario tendencial se le suman grandes proyectos como presas, megadesarrollos turísticos, etc., la presión sobre los recursos naturales se incrementará significativamente.



3. Escenario estratégico

Es la visión compartida de la ciudadanía y el gobierno para que las actividades productivas y los recursos naturales permanezcan, reduciéndose su deterioro. Implica la definición y oficialización de políticas públicas (como los Programas de Ordenamiento Ecológico Local –POEL– para cada municipio), y planes de mejora para que los sectores productivos adopten buenas prácticas.




ETAPA 4

Propuesta de Visión compartida

Con base en la información generada en las tres etapas anteriores, y para terminar de definir la Visión compartida entre ciudadanía y gobierno, los representantes de los sectores pesquero, acuícola y turístico de los siete municipios de Marismas Nacionales, integrarán un plan de gestión y mejora de sus actividades productivas.

Objetivos:

Conocer y opinar sobre las zonas de la región con diferente grado de productividad.



Conocer y enriquecer las acciones propuestas para mejorar a su sector productivo.

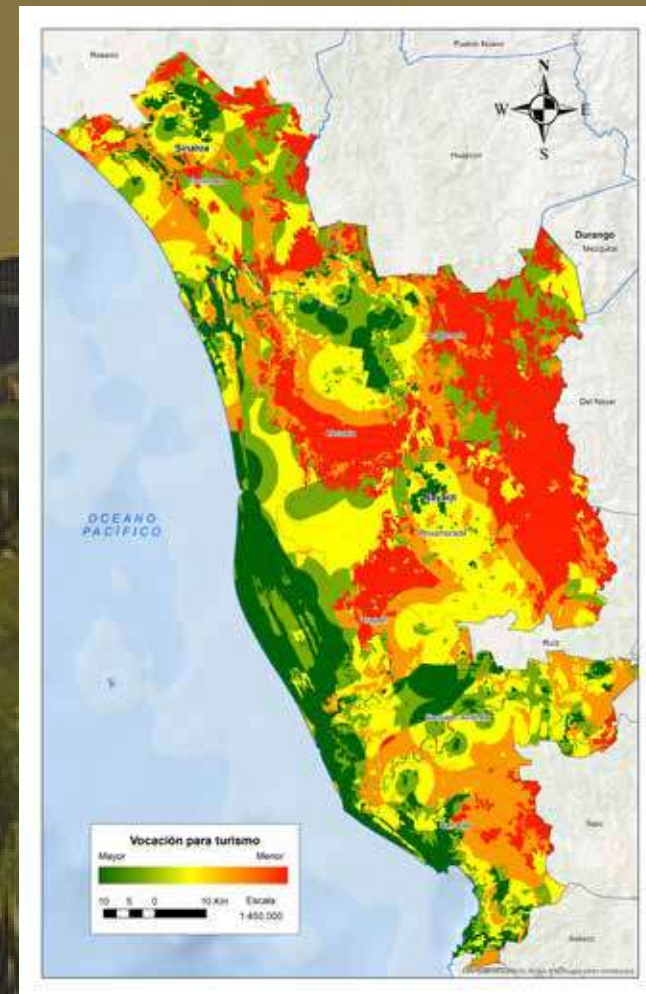


Definir un calendario y los responsables de dar seguimiento a las acciones de mejora para tu sector productivo.



Unidad I

¿Cómo clasificamos la productividad de las diferentes zonas?



Unidad II

Mejores prácticas productivas.



Unidad III

¿Cuándo y cómo daremos seguimiento al plan de mejora?



Resultados esperados



- Calendario de acciones preventivas y correctivas para mejorar su actividad.



- Acuerdos sectoriales para la instrumentación del plan de mejora.



- Gestión del plan de mejora con las autoridades de los tres niveles de gobierno.